



Anlage 1

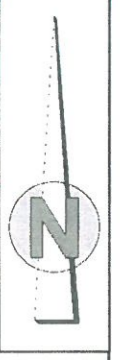
- W I = Fassungsbereiche
- W II = Engere Schutzzone
- W III = Weitere Schutzzone

Lageplan M = 1 : 5.000 als Bestandteil der Verordnung des Landratsamtes Bamberg vom 10. Juli 2019, Az. 42.2-6420-Nr. 122/2016, zur Festsetzung des Wasserschutzgebietes in der Gemarkung Seigendorf, Markt Hirschaid, für die Brunnen 1 (Fl.-Nr. 88 der Gemarkung Seigendorf) und Brunnen 4 (Fl.Nr. 90/1 der Gemarkung Seigendorf) zur Sicherung der öffentlichen Wasserversorgung des Marktes Hirschaid.




Maßgeblich für die Zurechnung eines Grundstücks bzw. Grundstücksteils zu einer Schutzzone ist jeweils die Außenseite der Grenzmarkierung bezogen auf die Brunnenstandorte.

Bamberg, 10. Juli 2019
Landratsamt


Johann Kalb
Landrat



Legende

- Grundwasseraufschlüsse
- Trinkwasserbrunnen
- Vorschlag Wasserschutzgebiet
-  Fassungsbereich W I
 -  Engere Schutzzone W II
 -  Weitere Schutzzone W III

Geprüft:
Der amtliche Sachverständige
im Wasserrechtsverfahren.

Wasserwirtschaftsamt Kronach
Kronach, 6.12.16



Nr.	Änderungen	Datum	Name	gepr.
Vorhaben:	Wasserversorgung Markt Hirschaid Neufestsetzung Wasserschutzgebiet Brunnen 4 Seigendorf	Anlage:	6	
Vorhabenträger:	Markt Hirschaid Kirchplatz 6, 96114 Hirschaid	Projekt-Nr.:	164982	
Maßstab: 1 : 5.000	Vorschlag Wasserschutzgebiet Kartengrundlage digitale Flurkarte, Markt Hirschaid	Datum	Name	
		entw.	30.09.16	sm
		gez.	30.09.16	sm
		gepr.		

Verfasser:  Gartiser, Germann & Piewak
Ingenieurbüro für Geotechnik
und Umwelt GmbH
Schützenstraße 5, 96047 Bamberg
Tel. 09 51/20 17 96 - Fax 09 51/20 17 95

30.09.2016
Datum 
Unterschrift